

## ОПИСАНИЕ МЕСТОПОЛОЖЕНИЯ ГРАНИЦ

Публичный сервитут объекта «Сооружение - газопровод низкого давления, ГРПШ-0.5-2У с РДНК-400м, газопровод высокого давления», кадастровый номер 50:47:0000000:3848

(наименование объекта, местоположение границ которого описано (далее - объект)

### Раздел 1

Сведения об объекте		
№ п/п	Характеристики объекта	Описание характеристик
1	2	3
1	Местоположение объекта	Московская область, Орехово-Зуевский городской округ, Орехово-Зуево г
2	Площадь объекта ± величина погрешности определения площади (Р ± ΔР)	544 м <sup>2</sup> ± 8 м <sup>2</sup>
3	Иные характеристики объекта	Вид объекта реестра границ: Зона с особыми условиями использования территории Содержание ограничений использования объектов недвижимости в пределах зоны или территории: Публичный сервитут, для целей размещения линейных объектов системы газоснабжения, их неотъемлемых технологических частей. Срок установления 49 лет. Обладатель публичного сервитута: Акционерное Общество "Мособлгаз". Адрес: Московская обл, г. Одинцово, д. Раздоры, 1-й км Рублево-Успенского шоссе, д. 1, корп. Б. Электронная почта: info@mosoblgaz.ru

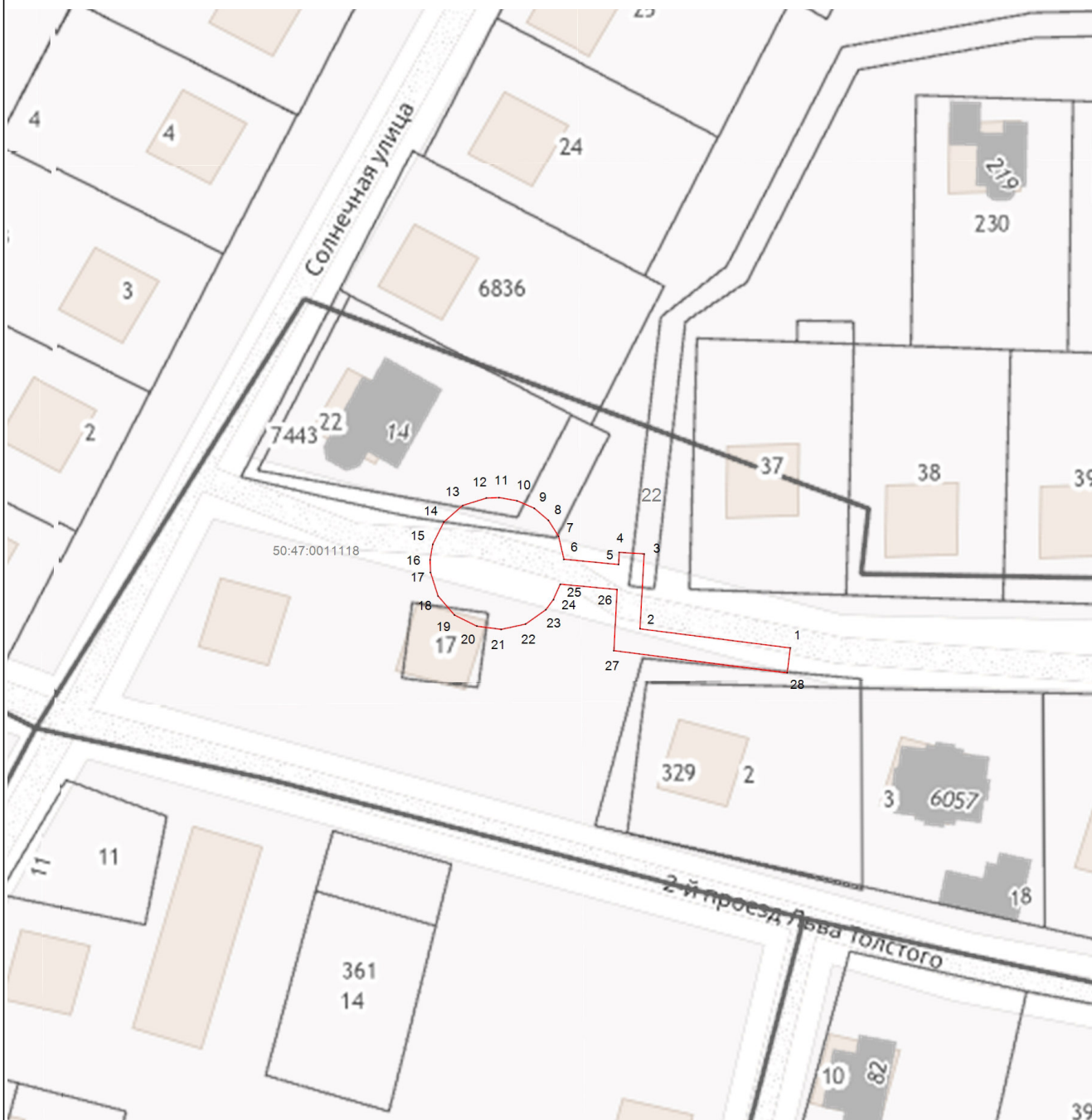
**Раздел 2**

**Сведения о местоположении границ объекта**

<b>1. Система координат</b> МСК-50, зона 2					
<b>2. Сведения о характерных точках границ объекта</b>					
Обозначение характерных точек границ	Координаты, м		Метод определения координат характерной точки	Средняя квадратическая погрешность положения характерной точки (Mt), м	Описание обозначения точки на местности (при наличии)
	X	Y			
1	2	3	4	5	6
1	474 081,12	2 278 591,32	Аналитический метод	0,10	—
2	474 084,16	2 278 567,37		0,10	
3	474 096,08	2 278 568,03		0,10	
4	474 096,32	2 278 564,03		0,10	
5	474 094,41	2 278 563,92		0,10	
6	474 095,20	2 278 555,21		0,10	
7	474 098,88	2 278 554,38		0,10	
8	474 101,41	2 278 552,78		0,10	
9	474 103,35	2 278 550,50		0,10	
10	474 104,53	2 278 547,76		0,10	
11	474 105,04	2 278 544,88		0,10	
12	474 105,01	2 278 542,89		0,10	
13	474 103,78	2 278 539,11		0,10	
14	474 101,18	2 278 536,11		0,10	
15	474 097,61	2 278 534,36		0,10	
16	474 095,14	2 278 533,92		0,10	
17	474 093,14	2 278 533,95		0,10	
18	474 089,36	2 278 535,18		0,10	
19	474 086,36	2 278 537,78		0,10	
20	474 084,61	2 278 541,35		0,10	
21	474 084,06	2 278 545,22		0,10	
22	474 084,91	2 278 549,11		0,10	
23	474 087,20	2 278 552,35		0,10	
24	474 088,78	2 278 553,57		0,10	
25	474 091,23	2 278 554,66		0,10	
26	474 090,42	2 278 563,69		0,10	
27	474 080,66	2 278 563,18		0,10	
28	474 077,16	2 278 590,81		0,10	
1	474 081,12	2 278 591,32		0,10	
<b>3. Сведения о характерных точках части (частей) границы объекта</b>					
1	2	3	4	5	6
—	—	—	—	—	—







**Раздел 4**  
**План границ объекта**



**Масштаб 1:1 000**

**Используемые условные знаки и обозначения:**

-  7 - характерная точка границы зоны
-  - граница зоны
-  - граница кадастрового квартала по сведениям ЕГРН
-  - граница земельного участка по сведениям ЕГРН

Подпись \_\_\_\_\_



Дата « 17 » мая 20 23 г.

Место для оттиска печати (при наличии) лица, составившего описание местоположения границ объекта